








и)
ы)


Символьные обозначения

-  - граница территории, в отношении которой осуществляется подготовка проекта планировки
-  - границы образуемых земельных участков, частей земельных участков
-  - номера характерных точек границ образуемых земельных участков, частей земельных участков
-  - условный номер образуемых земельных участков, частей земельных участков
-  - границ и номер кадастрового квартала
-  - граница и номер земельного участка по сведениям ЕГРН
-  - объект капитального строительства существующий в ЕГРН

ПРИМЕЧАНИЕ

Граница красных линий, утвержденных в составе проекта планировки, или утверждаемых, изменяемых проектом планировки территории, обозначается

Директор: Редькин А.Н.
Кад. инженер: Фуртайкина О.Д.



ЧЕРТЕЖ МЕЖЕВАНИЯ ТЕРРИТОРИИ

Самарская область, муниципальный район Волжский, сельское поселение Курумоч, село Курумоч

Масштаб 1:2000 (Формат А4)

Стадия	Лист	Листов
ПМТ	1	1

г. Самара
2020 г.