







**Условные обозначения**

-  - граница территории, в отношении которой осуществляется подготовка проекта планировки
-  - границы образуемых земельных участков, частей земельных участков
-  1 - номера характерных точек границ образуемых земельных участков, частей земельных участков
-  :ЗУ1 - условный номер образуемых земельных участков, частей земельных участков
- 68:07:3202008 - границ и номер кадастрового квартала
-  :32 - граница и номер земельного участка по сведениям ЕГРН
-  599 - объект капитального строительства существующий в ЕГРН

**ПРИМЕЧАНИЕ:**

Граница красных линий, утвержденных в составе проекта планировки, или утверждаемых, изменяемых проектом межевания территории, отсутствует.

Директор	Редькин А.Н.
Кад. инженер	Юртайкина О.П.



**ЧЕРТЕЖ МЕЖЕВАНИЯ ТЕРРИТОРИИ**

Самарская область, муниципальный район Волжский, сельское поселение Курумоч, с. Курумоч

Масштаб 1:2000 (Формат А4)

Стадия	Лист	Листов
ПМТ	1	1
г. Самара 2020 г.		