








Условные обозначения

-  - граница территории, в отношении которой осуществляется подготовка проекта планировки
-  - границы образуемых земельных участков, частей земельных участков
-  '1 - номера характерных точек границ образуемых земельных участков, частей земельных участков
-  'ЗУ1 - условный номер образуемых земельных участков, частей земельных участков
-  68:07:3202008 - границ и номер кадастрового квартала
-  :32 - граница и номер земельного участка по сведениям ЕГРН
-  599 - объект капитального строительства существующий в ЕГРН

ПРИМЕЧАНИЕ:

Граница красных линий, утвержденных в составе проекта планировки, или утверждаемых, изменяемых проектом межевания территории, отсутствует.

Директор Редькин А.Н.
Кад. инженер Юртайкина О.П.



ЧЕРТЕЖ МЕЖЕВАНИЯ ТЕРРИТОРИИ

Самарская область, муниципальный район Волжский, сельское поселение Курумоч, с. Курумоч

Масштаб 1:2000 (Формат А4)

Стадия	Лист	Листов
ПМТ	1	1

г. Самара
2020 г.