


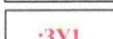





**Условные обозначения**

-  - граница территории, в отношении которой осуществляется подготовка проекта планировки
-  - границы образуемых земельных участков, частей земельных участков
-  \* 1 - номера характерных точек границ образуемых земельных участков, частей земельных участков
-  :3У1 - условный номер образуемых земельных участков, частей земельных участков
-  68:07:3202008 - границ и номер кадастрового квартала
-  :32 - граница и номер земельного участка по сведениям ЕГРН
-  599 - объект капитального строительства существующий в ЕГРН

**ПРИМЕЧАНИЕ:**

Граница красных линий, утвержденных в составе проекта планировки, или утверждаемых, изменяемых проектом межевания территории, отсутствует.

|              |                |   |
|--------------|----------------|---|
| Директор     | Редькин А.Н.   |  |
| Кад. инженер | Юртайкина О.И. |  |

**ЧЕРТЕЖ МЕЖЕВАНИЯ ТЕРРИТОРИИ**

Самарская область, муниципальный район Волжский, сельское поселение Курумоч, ж/д станция Курумоч

Масштаб 1:2000 (Формат А4)

| Стадия               | Лист | Листов |
|----------------------|------|--------|
| ПМТ                  | 1    | 1      |
| г. Самара<br>2020 г. |      |        |

