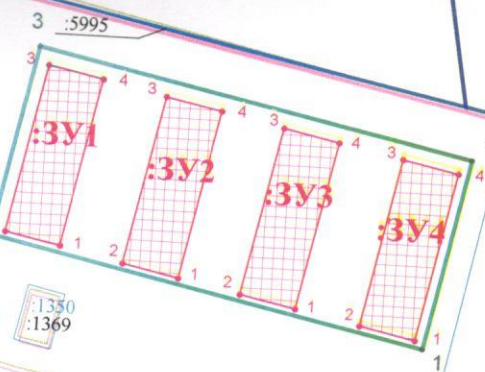









63:17:2403018



63:17:2403019



**Символьные обозначения**

-  - граница территории, в отношении которой осуществляется подготовка проекта планировки
-  - границы образуемых земельных участков, частей земельных участков
-  - номера характерных точек границ образуемых земельных участков, частей земельных участков
-  - условный номер образуемых земельных участков, частей земельных участков
-  302008 - границ и номер кадастрового квартала
-  2 - граница и номер земельного участка по сведениям ЕГРН
-  9 - объект капитального строительства существующий в ЕГРН

**ПРИМЕЧАНИЕ:**

Границы, обозначенные красными линиями, утвержденными в составе проекта планировки, или утверждаемых, изменяемых проектом планировки территории, отсутствуют.



Директор	Редькин А.Н.
Инженер	Юртайкина О.П.

**ЧЕРТЕЖ МЕЖЕВАНИЯ ТЕРРИТОРИИ**

Самарская область, муниципальный район Волжский, сельское поселение Курумоч, село Курумоч

Масштаб 1:2000 (Формат А4)

Стадия	Лист	Листов
ПМТ	1	1

г. Самара  
2020 г.

ни)  
екта